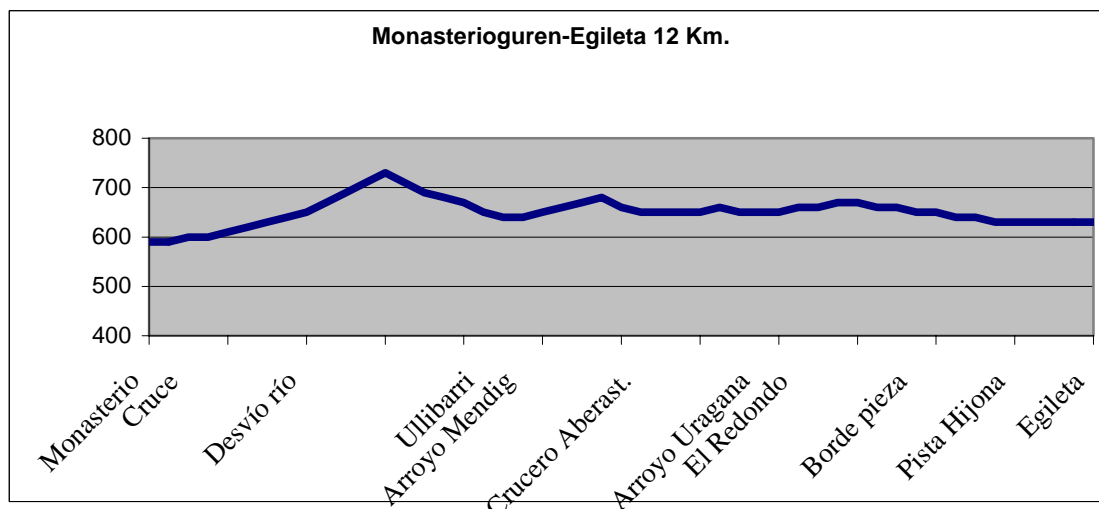


Monasterioguren-Egileta

Etapas 2 y 3 de la Vuelta a la Llanada GR-25



Localización

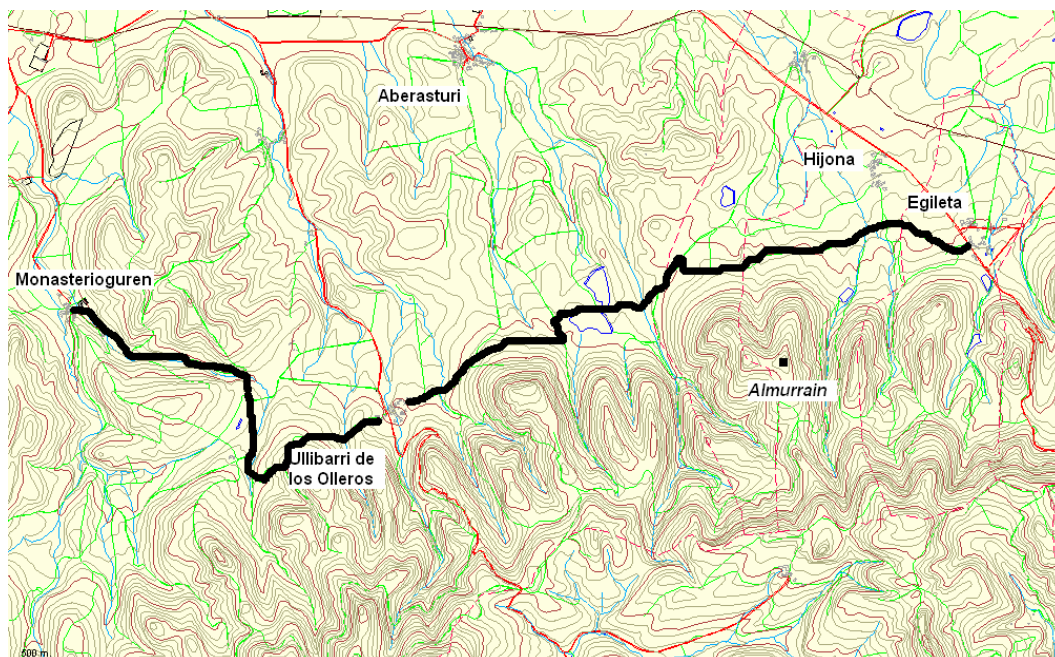
Este recorrido transcurre por terrenos de los municipios de Vitoria-Gasteiz (Monasterioguren, Aberasturi, Ullibarri de los Olleros), Iruraz-Gauna (Trokoniz), Elburgo (Hijona) y Alegria-Dulantzi (Egileta), en una de las zonas de mayor confusión administrativa. En su conjunto el camino bordea el límite norte de los Montes de Vitoria y se cruza con los arroyos que bajan de ellos; arroyo de la Dehesa, Mendigurina, Uragana,.... En este entorno la mayor cota es la del escondido monte de Almurraín, con 873 m.

Flora y fauna

Buena parte del recorrido transcurre por el futuro Parque Natural de los Montes de Vitoria. El este de la sierra es la zona más desconocida y la más salvaje. Entre la fauna que habita esta zona destacaremos el desmán ibérico y el gato montés. Durante el recorrido se observan muy bien los diferentes bosques de las faldas de la sierra; quejigal, hayedo, robledal, enebroal pasto con junquillo,...

Lugares de interés

Monasterioguren: *Gurena* es una palabra arcaica del euskera que significa *hermoso* por lo que su nombre sería *monasterio hermoso*. La **iglesia** San Pedro tiene una torre románica siendo el último cuerpo del siglo XVII).



Ullibarri de los Olleros: Iglesia de la Asunción

Hijona: Se conserva la tradición del repique de campanas para anunciar la misa y otros eventos y se ha iniciado la recuperación de este conocimiento con cursos de campaneros. La parroquia de San Esteban (1773) es un edificio exento construido mayoritariamente con piedra de mampostería.

Egileta: Iglesia de San Roman.

RECORRIDO

0 h. / 0 Km. Partiendo de la plaza de **Monasterioguren**, nos dirigiremos a la izquierda, al abrevadero, de donde parte la pista que debemos seguir. Rechazaremos un camino a la izquierda y cruzaremos el **Arroyo de La Dehesa**. A partir de este momento continuaremos por un camino desbrozado entre quejigos y robles, ascendiendo ligeramente pero siempre cercanos al arroyo. Rechazaremos un desvío a la izquierda y seguiremos caminando hasta alcanzar un alto donde se nos abre el paisaje. Tras cruzar el río nos encontramos en **Ullibarrigutxe**.

0 h. 50' / 2,80 Km. En **Ullibarrigutxe** los diferentes caminos nos obligan a estar atentos. Una vez dejada la pista de tierra y barro, continuaremos de frente por la pista de todouno, que en seguida se tuerce hacia la derecha. Empiezan a aparecer las primeras casas y tomaremos la pista de la izquierda, como señalan las marcas. Esta pista conduce a la **balsa de Ullibarri**, pero nosotros nos desviaremos algo antes. Debemos estar atentos, para detenernos en una casa aparentemente de madera, con un prado frente a ella. De este prado sale un oculto sendero que nos obliga a ascender por las faldas de **Saimendi**. En un cruce de caminos, un poste de madera señala el camino a Ullibarri de los Olleros. Solo nos queda descender hasta la fuente de **Ullibarri de los Olleros**.

1 h. 20' / 4,30 Km. Partimos de la fuente abrevadero de **Ullibarri** para dirigirnos hacia la iglesia y tomar la pista al final del pueblo, en dirección Este, que nos conducirá a un evidente pinar. Ascenderemos por su rampa hormigonada y continuaremos en altura para luego descender a **las balsas de Aberasturi**.

1 h. 50' / 6,20 Km Seguiremos por la pista entre ambas, hasta cruzar la pasarela del desagüe de la de nuestra derecha. Un sendero se abre paso en un bosque de robles. Se sigue en dirección Este, rechazando una primera desviación a la izquierda. Llegamos al **arroyo Uragona**, donde compartiremos parte del recorrido con el sendero GR-38 (que desciende de Okina), ya convertido en pista.

2 h. 15' / 7,80 Km El camino es arcilloso y se embarra con facilidad. Abandonado el hayedo, en un claro del quejigal, las marcas nos indican que debemos despedirnos del GR-38 y seguir por el nuestro hacia el Este, hasta llegar a una zona de cultivos.

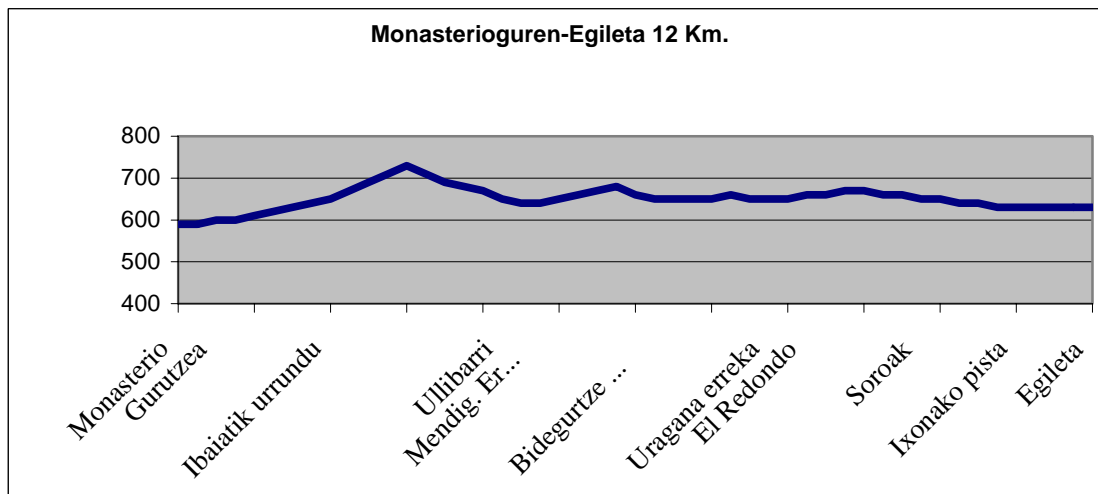
3 h. 10' / 10,90 Km Encontraremos la **pista de Trokoniz** a la izquierda y un esbozo de camino a la derecha. En épocas de mucha lluvia será necesario renunciar al original GR-25 y continuar por la pista de Trokoniz hasta llegar a la altura de la balsa. En este punto, cogeremos la pista que sale de la derecha y que nos conduce a una finca. A su vera un estrecho sendero entre quejigos primero y entre endrinos después nos llevará a la pista de Hijona y al propio pueblo.

3 h. 25' / 11,90 Km En **Hijona**, antes de llegar a la iglesia tomaremos el camino de la báscula y enseguida estaremos en un cruce de caminos donde evidentemente continuaremos hacia el Este, donde está ya casi a la vista el cercano...

3 h. 40' / 12,90 Km **Egileta**

Monasterioguren-Egileta

GR-25 Lautadako Itzuliaren 2. eta 3.



Kokapena

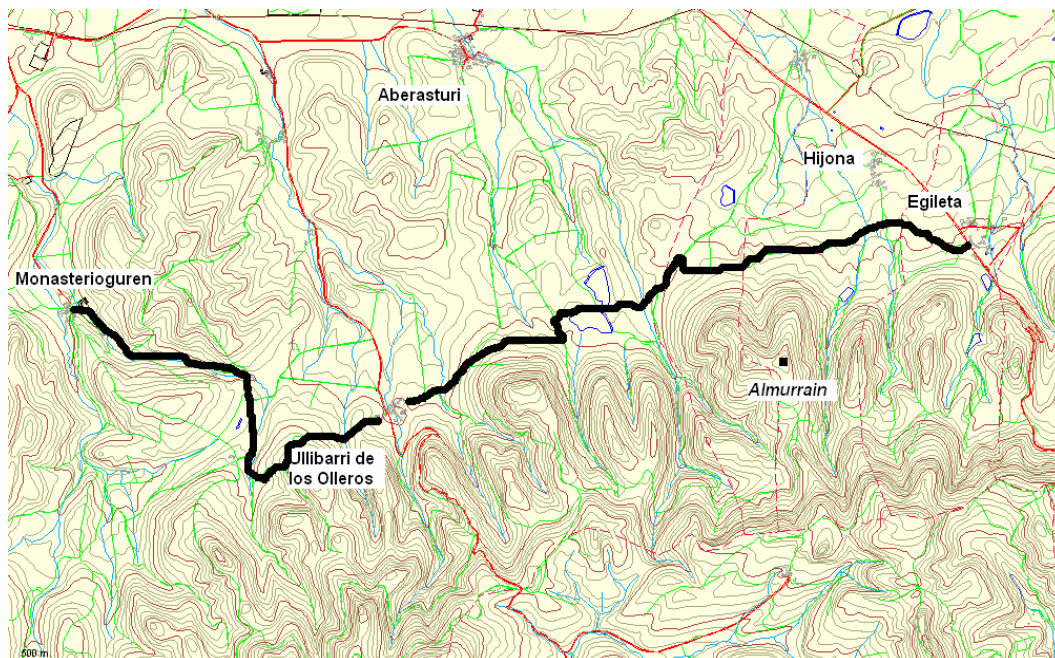
Ibilbide hau Vitoria-Gasteiz (Monasterioeguren, Aberasturi, Ullibarri de los Olleros), Iruraiz-Gauna (Trokoniz), Burgelu (Ixona) eta Dulantzi (Egileta) udalerrietatik pasatzen da, administratibokoki nahasketa handia duen zonalde batetik zehar. Orokorrean bideak Gasteizko mendien iparraldeko muga inguratzen du eta hauetatik jeisten diren errekeekin gurutzatzen da, Dehesa, Mendigurina, Uragona... Inguru honetan gain altuena Almurrain mendi ezkuarena da, 873 metro duelarik.

Landaretza eta animaliak

Ibilbidearen zati handi bat etorkizuneko Gasteizko Mendien Parke Naturaletik igarotzen da. Mendizerraren ekialdea ezezagunena eta basatiena da. Aurkitu ahal ditugun animalien artean aipatzekoak dira "desman iberiarra eta basakatua. Mendizerraren hegalean baso ezberdin asko aurkitzen dira; erkameztia, pagadia, hariztia, ihitxoa duen iparipurudi... eta guzti horiek ibilbidean zehar erraz behatu daitezke.

Interesgunek

Monasterioguren: Gurena euskararen aintzinako hitz bat da ederra esan nahi duena. Berazk, herri honen izenak monasterio ederra esan nahi du. San Pedro elizak dorre erromanikoa dauka eta azkenengo gorputza XVII. mendekoa da.



Ullibarri Nagusia:
Jasokunde eliza

Ixona: Mezatarako eta beste gertakarietako kanpai-errepikaren ohitura kontserbatzen da. Ezagutza hau berreskuratzeko kanpaijole ikastaroak antolatu dituzte. San Estebanen parrokia (1773) kanpoko eraikin bat da gehienbat harlankaitzarekin eraikita.

Egileta: San Romanen eliza

IBILBIDEA

0 h./ 0 Km. Monasterioegurengo enparantzatik abiatuta, ezkereruntz egingo dugu, askaruntz, eta han jarraitu behar dugun bidea hartuko dugu. Ezkererantz doan bide bati jaramonik ez diogu egingo eta **Dehesa erreka** zeharkatuko dugu. Momento honetatik aurrera sastrakak kendu berria daukan bide batetik jarraituko dugu erkametz eta haritzen artean, poliki igotzen doana baina errekatik gertu dagoena. Ezkereruntz doan desbideraketari kasurik egin gabe ibiltzen jarraituko dugu paisaia irekitzen zaigun tontor batera iritsi arte. Erreka gurutzatu ondoren **Ullibarrigutxin** egongo gara.

0 h. 50'./ 2,80 Km. **Ullibarrigutxin** dauden bide guztiek adi egotera behartzen gaituzte. Lur eta lokatzezko bidea utzi ondoren, aurreko todo en uno bidetik jarraituko dugu, berehala eskuinaldera okertzen dena. Lehenengo etxeak ikusi ahal ditugu eta seinaleek markatzen duten bezala, ezkerreko bidea hartuko dugu. Bidexka honek **Ullibarriko baltsaraino** eramaten gaitu baina guk pixka bat lehenago desbideratuko gara. Egur itxuradun eta parean zelaia daukan etxearen aurrean gelditzeko adi egon behar gara. Zelai honetatik Saimendiko maldeetara igotzera eramango gaituen bidexka ezkutu bat ateratzen da. Bidegurutze batean, Ullibarri de los Olleroserako bidea adierazten digun egurrezko poste bat aurkitzen dugu. Jeitsiz gero, Ullibarri Nagusiko iturrian aurkituko gara.

1 h. 20'/ 4,30 Km. **Ullibarriko iturriko askatik** abiatuko gara elizarantz eta herriaren amaieran dagoen bidea, Ekialderantz doana, hartuko dugu. Bide honek bistako pinudi batera eramaten gaitu. Hormigoizko aldapatik igoko gara eta altura horretan jarraituko dugu gero Aberasturiko putzuetara jesiteko.

1 h. 50'/ 6,20 Km Pistatik jarraituko dugu, gure eskuineko isurbidearen pasabidea gurutzatu arte. Hariztian irekitzen den bidexkatik jarraituko dugu, ekialdeko norabidea daramagu eta ezkereruntzeko lehenengo desbideraketari ez zaio kasurik egiten. **Uragona erreka** iritsiko gara. Toki honetan, Okinatik jeisten den **GR- 38ak** eta GR-25ek bat egiten dute, bidea jada pista bihurtuta.

2 h. 15'/ 7,80 Km Bidea buztintsua da eta erraz lokatzen da. Pagadia atzean utzita, erkameziaren agerrune batean, seinaleek adierazten digute GR- 38 utzi behar dugula eta gure bidetik, ekialderantz jarraitu behar dugula labore eremu bateraino iritsi arte.

3 h. 10'/ 10,90 Km Ezkerraldean **Trokonizeko pista** aurkituko dugu eta sasi bide bat eskuinaldean. Garai euritsuetan GR-25- ari uko egin beharko zaio eta Trokonizeko pista hartu baltsaraino iritsi arte. Toki honetan, eskuinetik ateratzen den pista hartuko dugu lursail bateraino eramango gaituena. Aldamenean aurkituko dugun bidexka estu batek, hasieran erkametz artean eta geroago ipuruen artean igarotzen dena, Ixonako pista eta beranduago herriraino eramango gaitu.

3 h. 25'/ 11,90 Km **Ixonan**, elizara iritsi aurretik bascularen bidea hartuko dugu eta berehala bidegurutze bateraino eramango gaitu. Zalantzarik gabe Ekialdeko norabidea jarraituko dugu eta oso gertu izango dugu...

3 h. 40'/ 12,90 Km **Egileta** herria